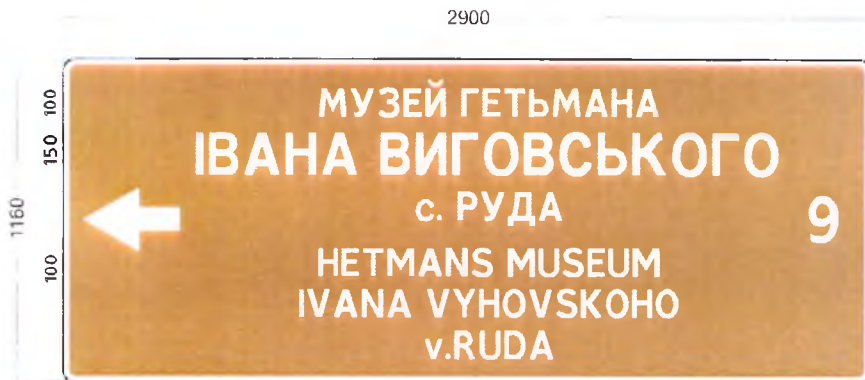
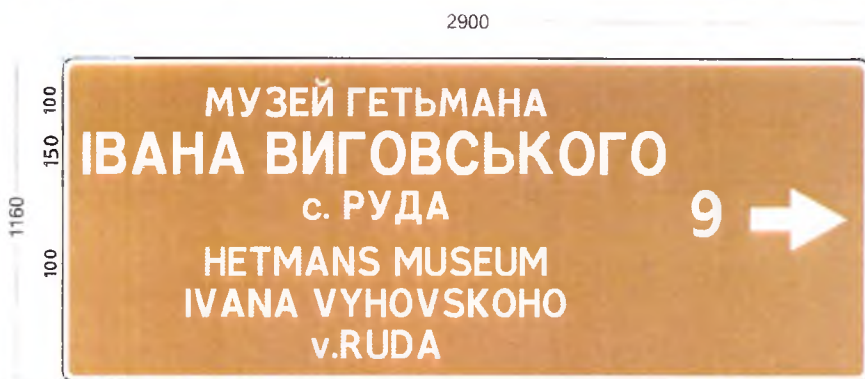


# ЖИДАЧІВСЬКИЙ РАЙОН



d 76мм  
4,7м пог.- 2шт.

а/д Т- 14- 19 км 28+620(ліворуч)



d 76мм  
4,7м пог.- 2шт.

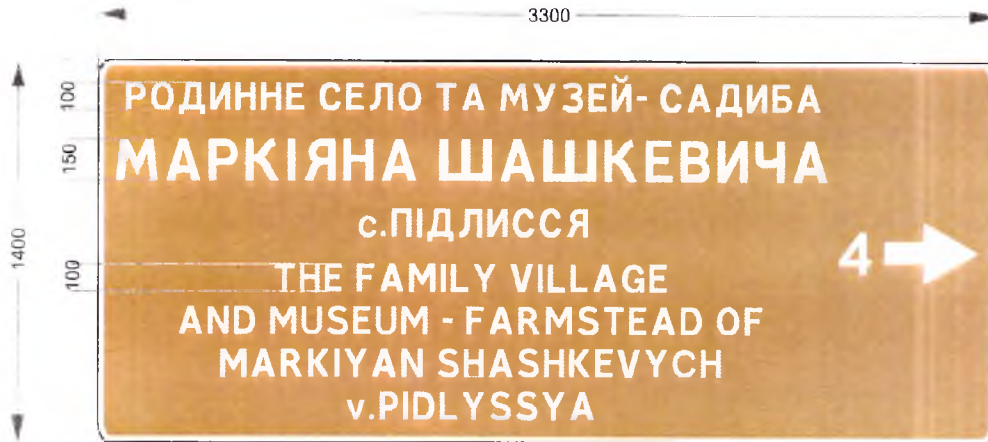
а/д Т- 14- 19 км 27+960(праворуч)



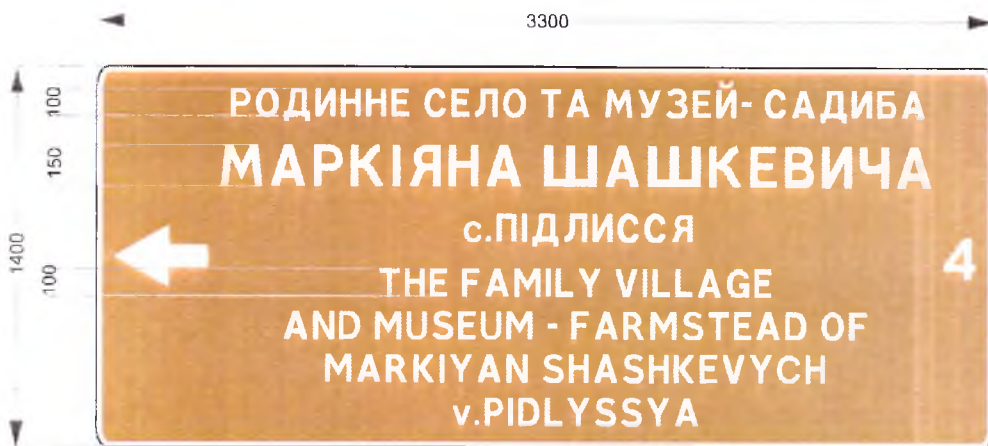
Директор ТзОВ «Дорожні знаки»

Мельничук В.М.

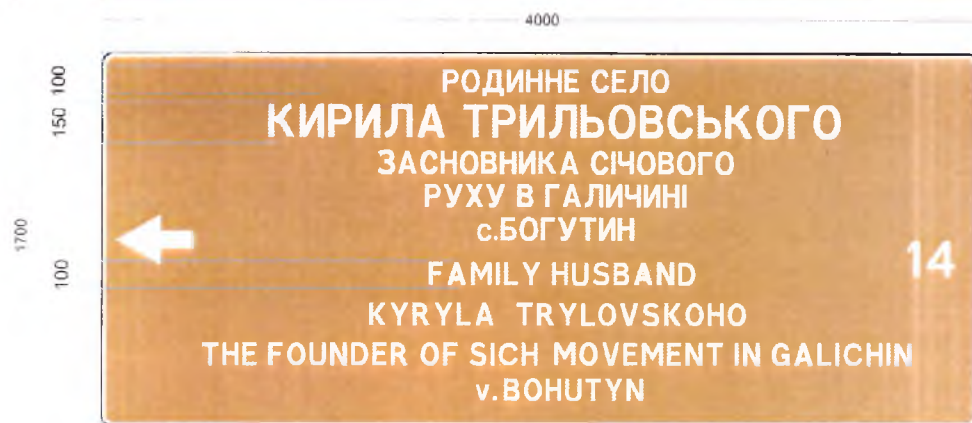
# ЗОЛОЧІВСЬКИЙ РАЙОН



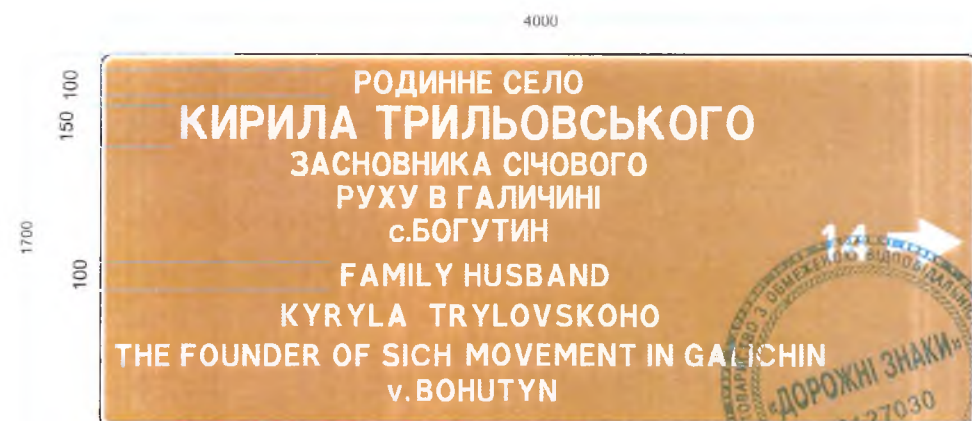
d 76мм  
4,4м пог.- 1шт.  
5,3м пог.- 1шт.  
5,9м пог.- 1шт.  
а/д М- 06 км 454+750 (ліворуч)



d 76мм  
4,4м пог.- 1шт.  
4,8м пог.- 1шт.  
4,9м пог.- 1шт.  
а/д М- 06 км 454+200 (праворуч)



d 76мм  
5,0м пог.- 3шт.  
а/д М- 09 км 47+230 (праворуч)



d 76мм  
5,0м пог.- 3шт.  
а/д М- 09 км 47+860 (ліворуч)

# ПЕРЕМИШЛЯНСЬКИЙ РАЙОН

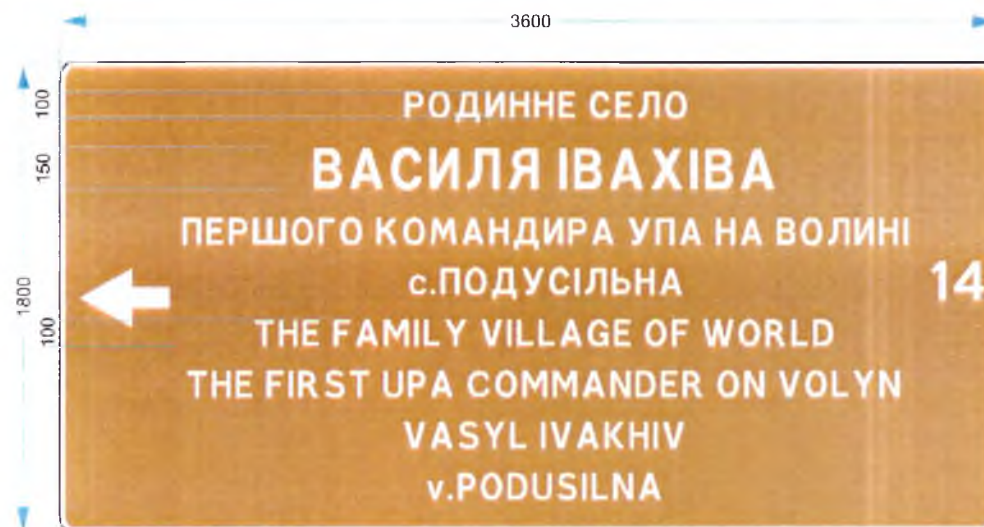


ферма d 57/57мм

5,2 м пог.- 1шт.

6,2м пог.- 1шт.

а/д Т- 14- 17 км 26+910(ліворуч)



ферма d 57/57мм

5,2 м пог.- 1шт.

6,2м пог.- 1шт.

а/д Т- 14- 17 км 26+320(праворуч)

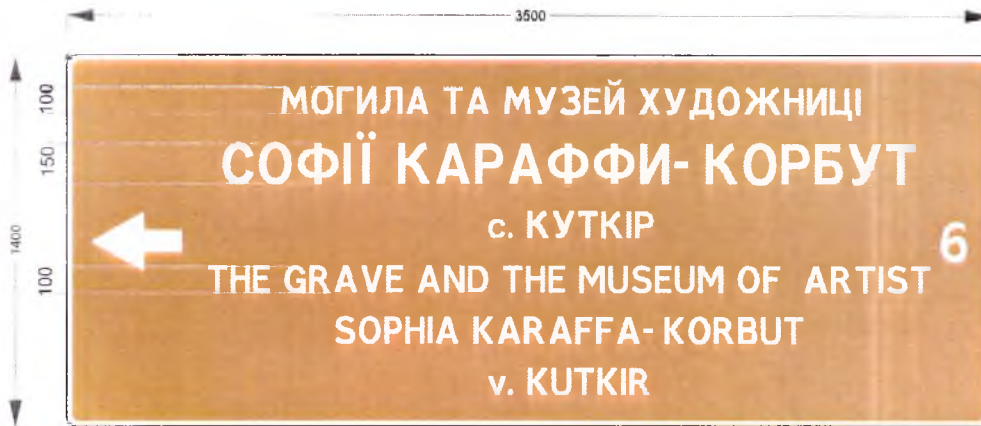
Директор ТзОВ «Дорожні знаки»



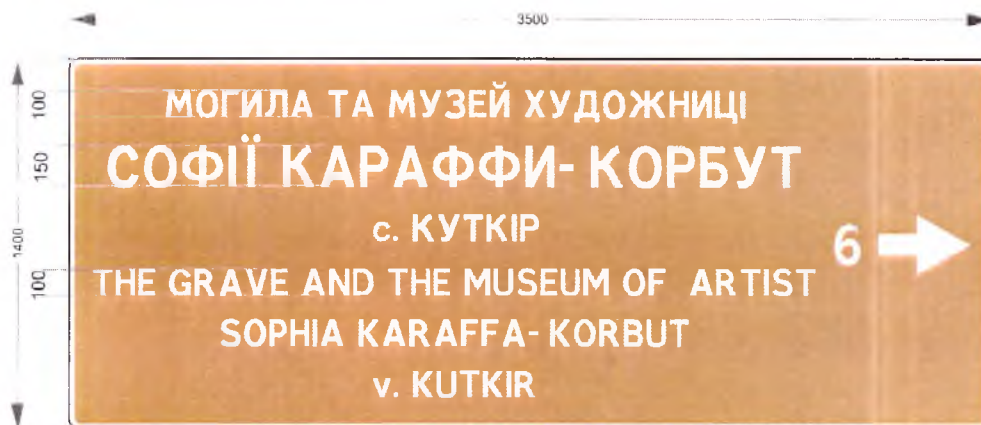
Мельничук В.М.



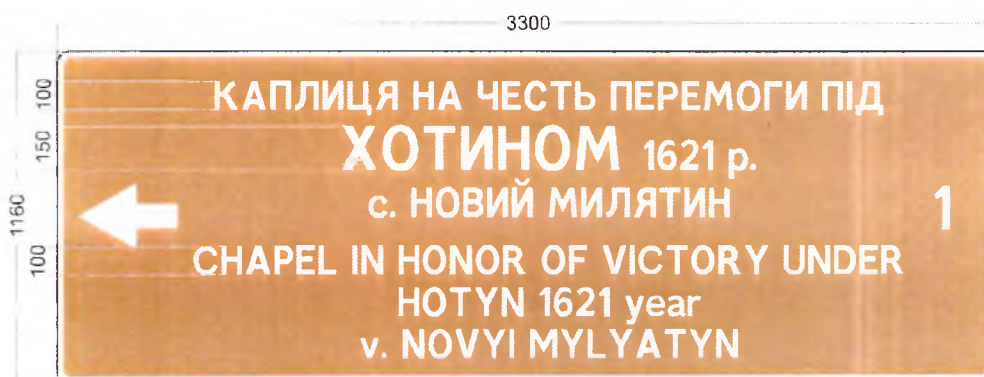
# БУСЬКИЙ РАЙОН



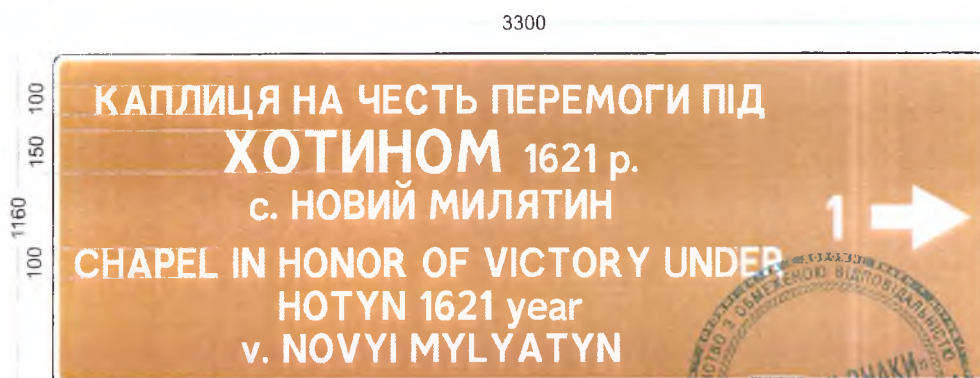
d57мм  
5,1м пог.- 3шт.  
а/д Т- 18- 06 км 158+920 (ліворуч)



d57мм  
5,1м пог.- 3шт.  
а/д Т- 18- 06 км 158+210 (праворуч)



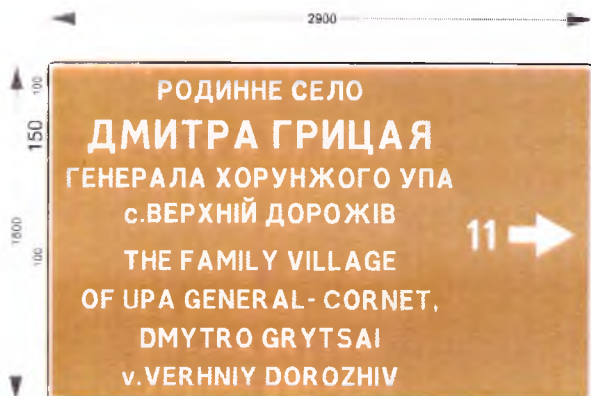
d57мм  
4,7м пог.- 3шт.  
а/д М- 06 км 498+170 (праворуч)



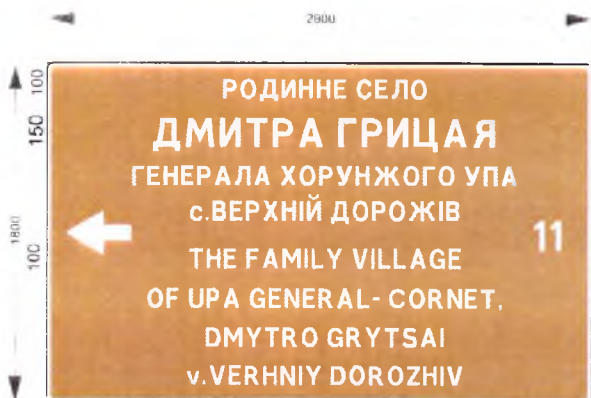
d57мм  
4,7м пог.- 3шт.  
а/д М- 06 км 499+050 (ліворуч)



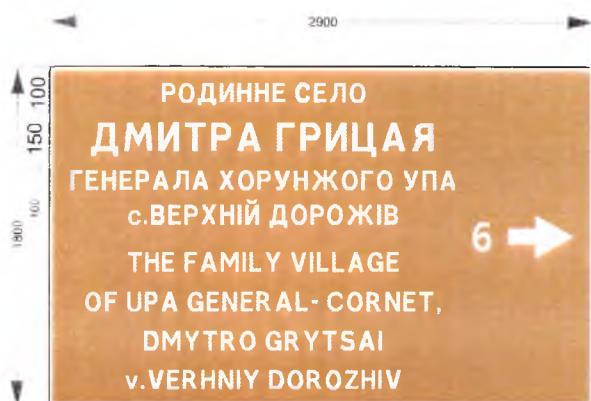
# ДРОГОБИЦЬКИЙ РАЙОН



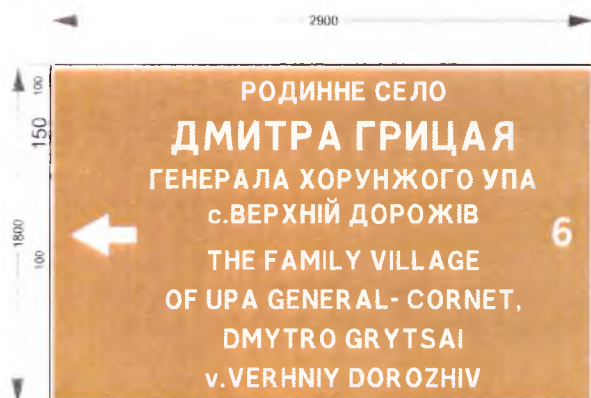
d 76мм  
4,8м пог.- 3шт.  
а/д Т- 14- 18 км 64+920(ліворуч)



d 76мм  
4,8м пог.- 1шт.  
5,8м пог.- 1шт.  
6,3м пог.- 1шт.  
а/д Т- 14- 18 км 64+440(праворуч)



d 76мм  
4,8м пог.- 3шт.  
а/д 0140403 км 15 + 120(праворуч)



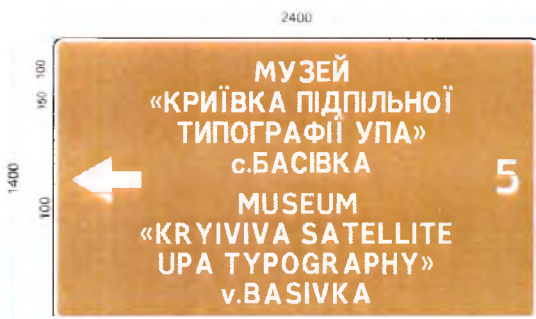
d 76мм  
4,8м пог.- 1шт.  
5,1 м пог.- 2шт.  
а/д 0140403 км 14+ 910(ліворуч)



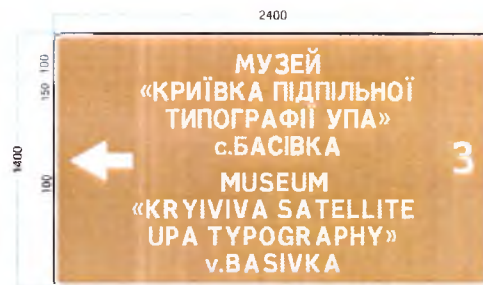
# ПУСТОМИТІВСЬКИЙ РАЙОН



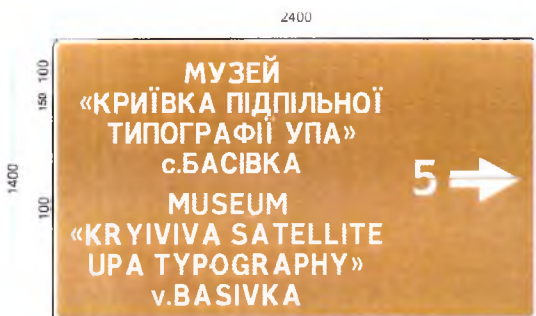
d 57мм  
 4,1м пог.- 1шт.  
 5,3м пог.- 2шт.  
 а/д М- 06 км 561+110(праворуч)



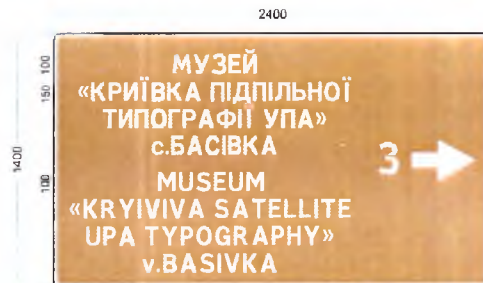
d 57мм  
 5,1м пог.- 3шт.  
 а/д Н- 13 км 3+780(праворуч)



d 57мм  
 5,1м пог.- 3шт.  
 а/д Західний об'їзд м. Львова км 9+110(ліворуч)



d 57мм  
 5,1м пог.- 3шт.  
 а/д Н- 13 км 5-120(ліворуч)



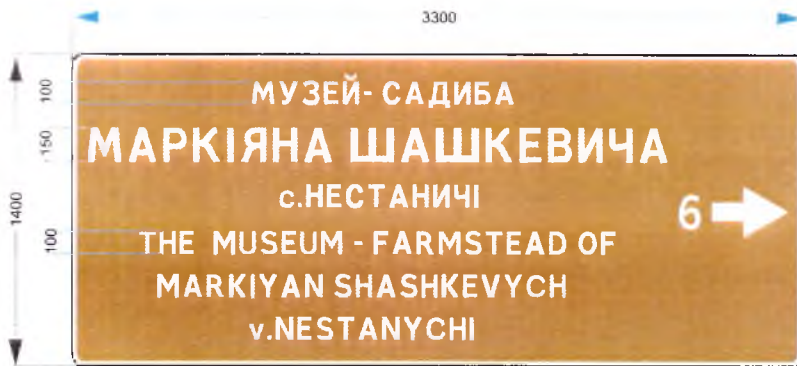
d 57мм  
 5,1м пог.- 3шт.  
 а/д Західний об'їзд м. Львова км 8+970(праворуч)

Директор ТзОВ «Дорожні знаки» Мельничук В.М.



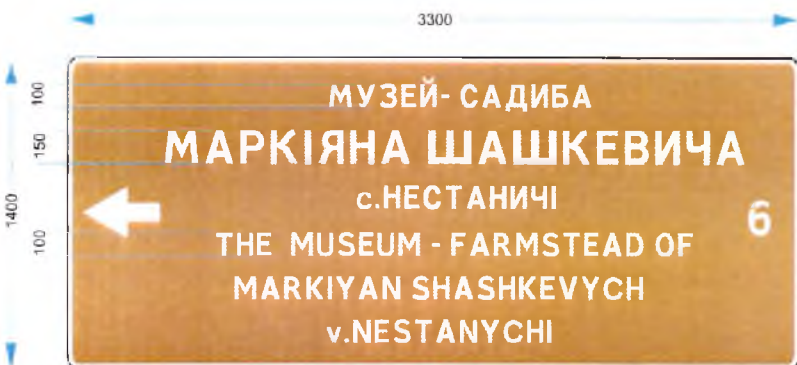


# РАДЕХІВСЬКИЙ РАЙОН



d 76мм  
4,4м пог.- 3шт.

а/д Н- 17 км 47+800(ліворуч)



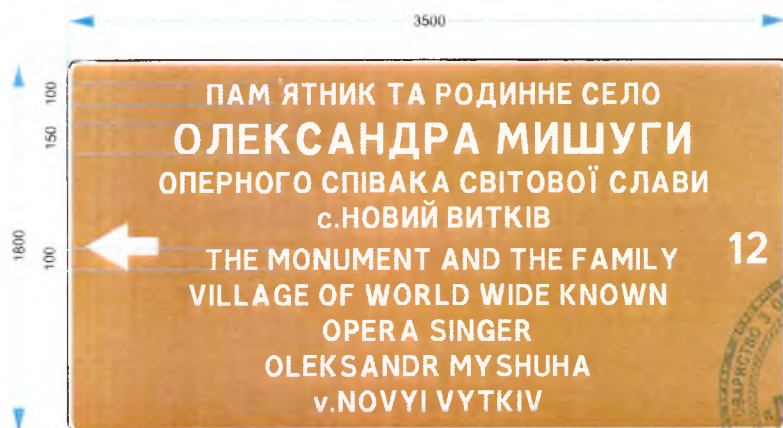
d 76мм  
4,4м пог.- 2шт.  
5,8м пог.- 1шт.

а/д Н- 17 км 47+400(праворуч)



ферма d 57/57мм  
5,2м пог.- 2шт.

а/д Н- 17 км 57+500(ліворуч)



ферма d 57/57мм  
5,2м пог.- 2шт.

а/д Н- 17 км 56+800(праворуч)

# САМБІРСЬКИЙ РАЙОН



d 76мм  
4,4м пог.- 3шт.

а/д Т- 14- 18  
км 52+ 840(праворуч)

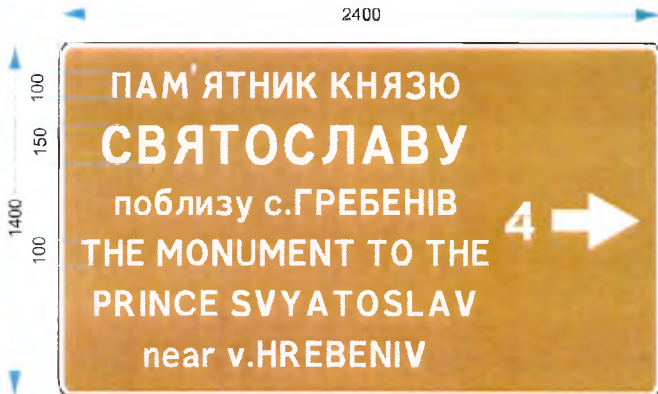


Директор ТзОВ «Дорожні знаки»

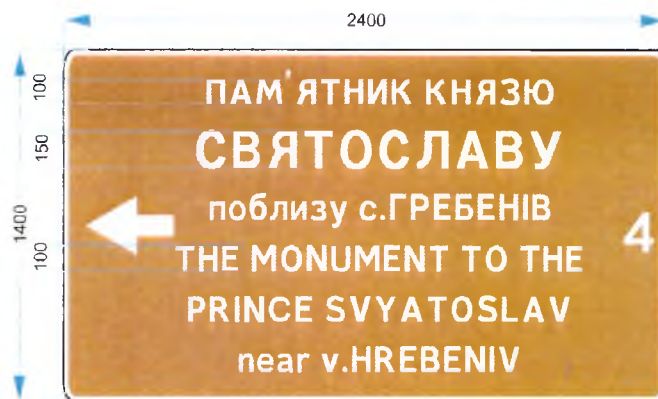
Мельничук В.М.



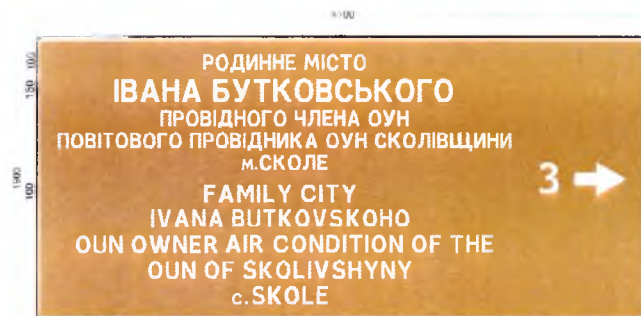
# СКОЛІВСЬКИЙ РАЙОН



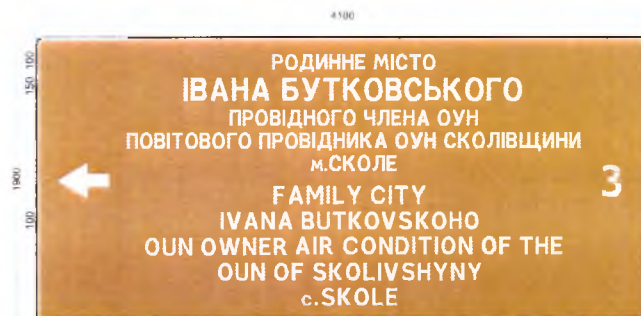
d 76мм  
4,4м пог.- 1шт.  
5,4м пог.- 1шт.  
а/д М- 06  
км 657+800(праворуч)



d 76мм  
4,4м пог.- 1шт.  
5,4м пог.- 1шт.  
а/д М- 06  
км 658+100(ліворуч)



ферма57/57мм  
5,2м пог.- 2шт.  
а/д М- 06  
км 657+210(ліворуч)



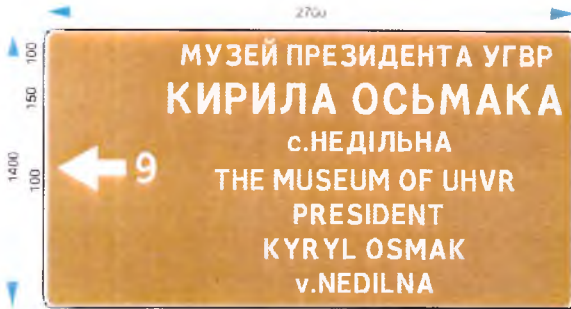
ферма57/57мм  
5,2м пог.- 2шт.  
а/д М- 06  
км 651+400(праворуч)



Директор ТзОВ «Дорожні знаки»

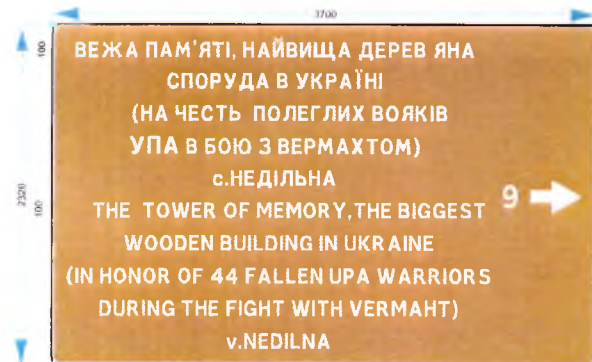
Мельничук В.М.

# СТАРОСАМБІРСЬКИЙ РАЙОН



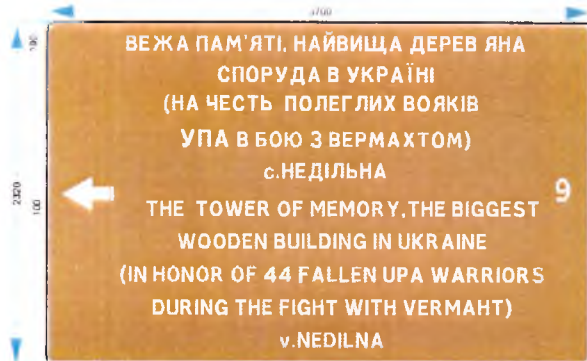
d 57мм  
4,4м пог.- 3шт.

а/д Н- 13  
км 106+110(праворуч)



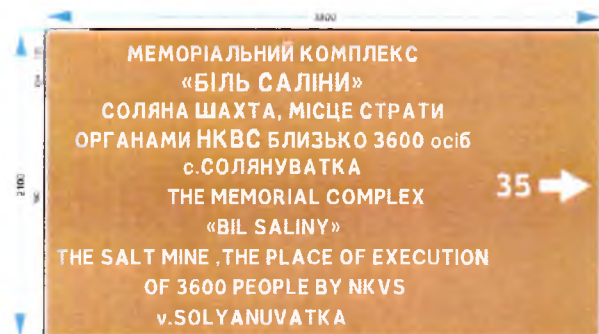
ферма d 57/57мм  
5,4м пог.- 2шт.

а/д Н- 13  
км 106+980(ліворуч)



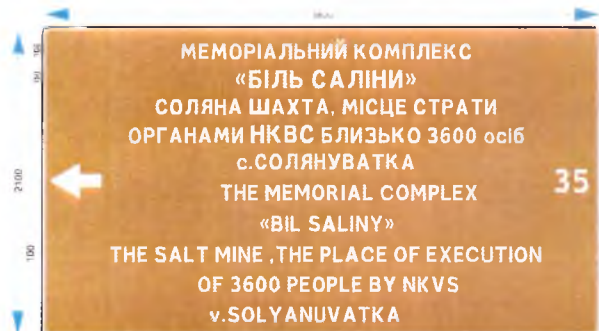
ферма d 57/57мм  
5,4м пог.- 2шт.

а/д Н- 13  
км 106+250(праворуч)



ферма d 57/57мм  
5,4м пог.- 2шт.

а/д Н- 13  
км 72+275(праворуч)



ферма d 57/57мм  
5,4м пог.- 2шт.

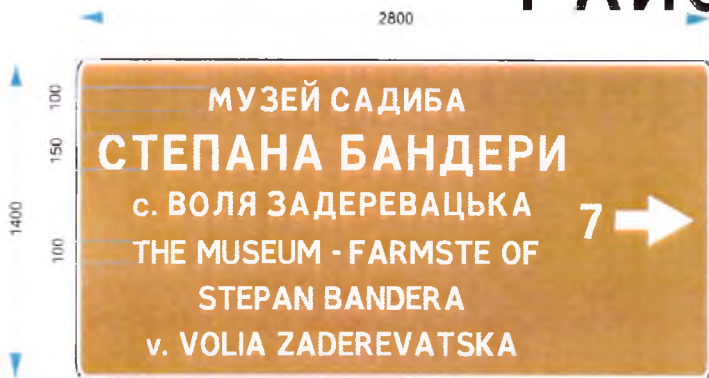
а/д Н- 13  
км 72+480(ліворуч)



Директор ТзОВ «Дорожні знаки»

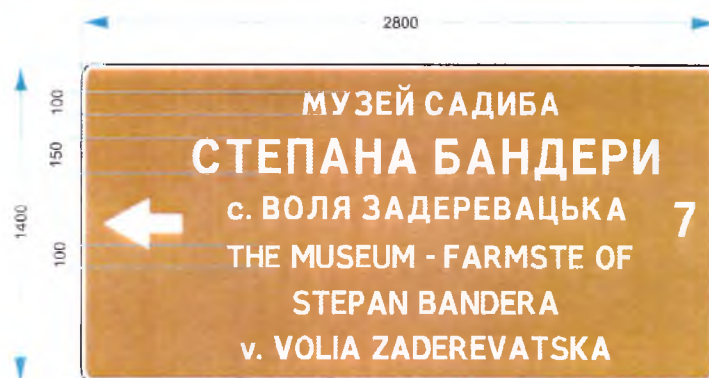
Мельничук В.М.

# СТРИЙСЬКИЙ РАЙОН



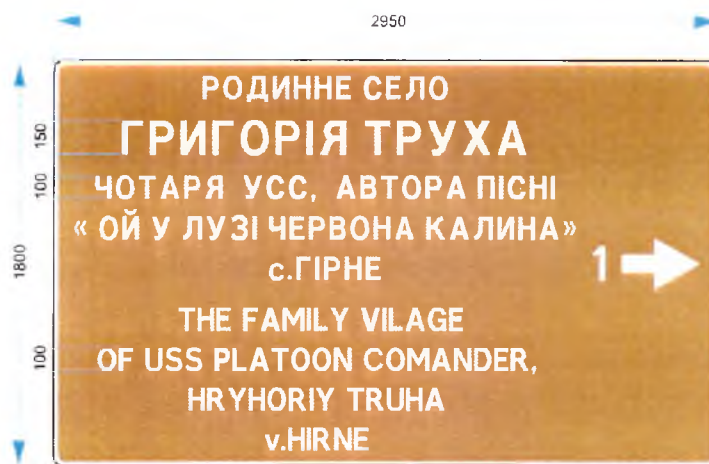
d 57мм  
4,4м пог.- 2шт.  
4,4м пог.- 1шт.

а/д Н- 10  
км 19 + 460(ліворуч)



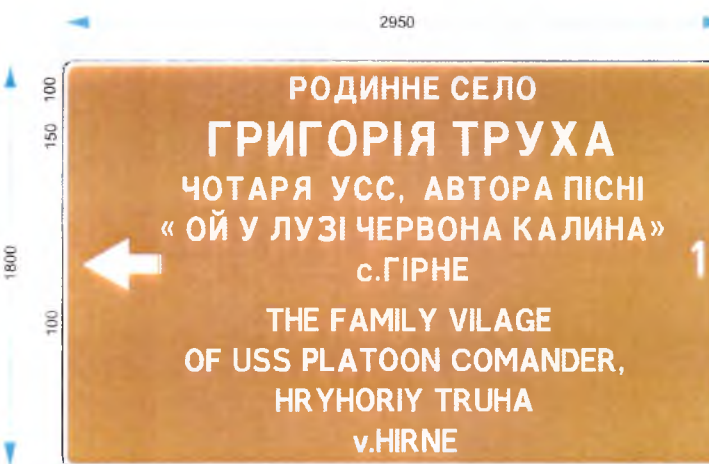
d 57мм  
4,4м пог.- 2шт.  
4,4м пог.- 1шт.

а/д Н- 10  
км 18 + 830(праворуч)



ферма d 57/57мм  
6,3м пог.- 2шт.

а/д М- 06  
км 628 + 460(праворуч)



ферма d 57/57мм  
6,3м пог.- 2шт.

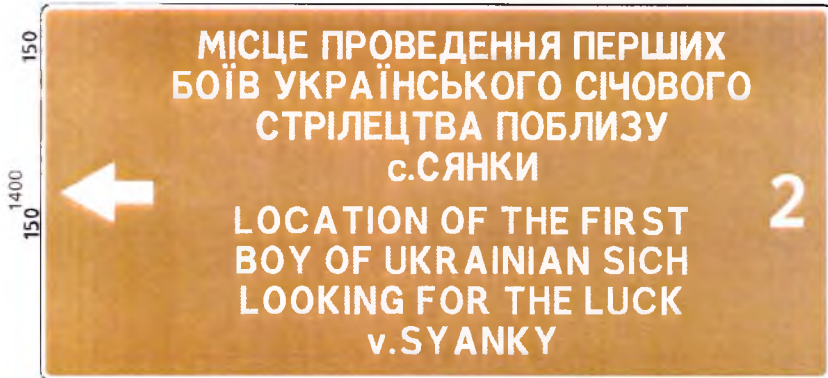
а/д М- 06  
км 629 + 030(ліворуч)





# ТУРКІВСЬКИЙ РАЙОН

2950



d 57мм

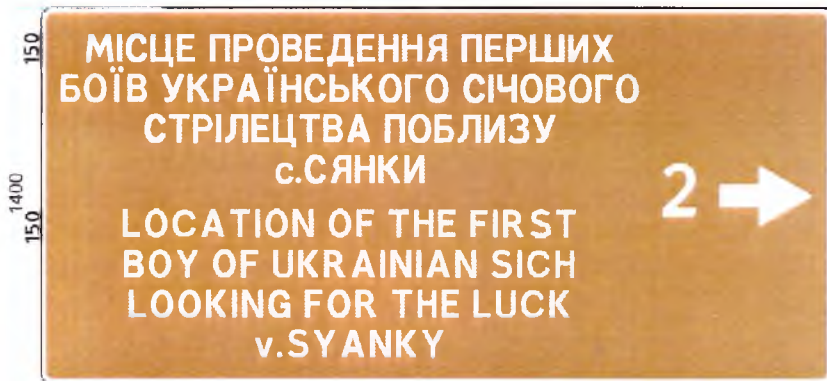
4,1м пог.- 1шт.

5,3м пог.- 2шт.

а/д Н- 13

км 141+230(ліворуч)

2950



d 57мм

4,1м пог.- 1шт.

5,3м пог.- 2шт.

а/д Н- 13

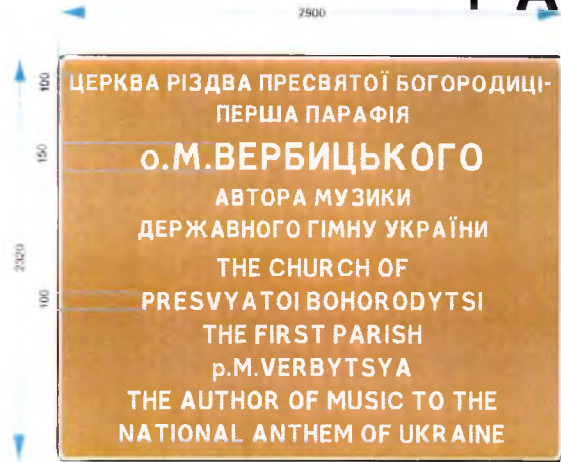
км 140+ 190(праворуч)



Директор ТзОВ «Дорожні знаки»

Мельничук В.М.

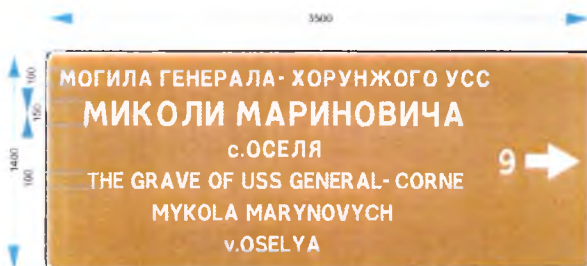
# ЯВОРІВСЬКИЙ РАЙОН



d 76мм

5,4м пог.- 3шт.

а/д Р- 40  
км 38+ 710(ліворуч)



d 76мм

4,4м пог.- 3шт.

а/д М- 10  
км 49+ 130(ліворуч)



d 76мм

4,4м пог.- 1шт.  
5,3м пог.- 1шт.  
5,9м пог.- 1шт.

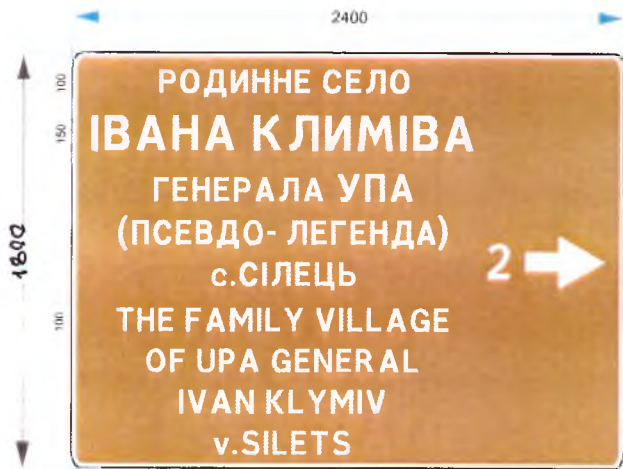
а/д М- 10  
км 48+ 610(праворуч)



Директор ТзОВ «Дорожні знаки»

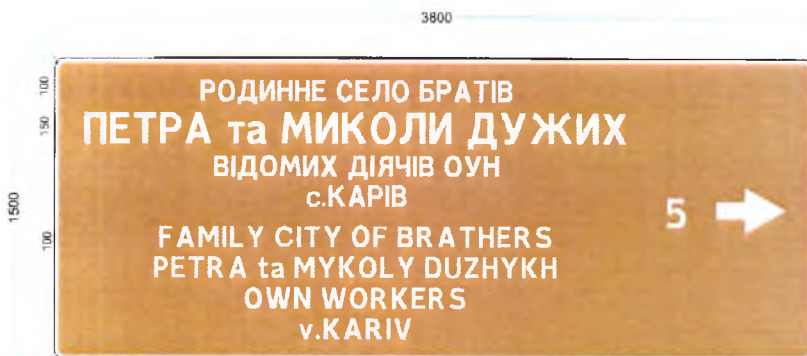
Мельничук В.М.

# СОКАЛЬСЬКИЙ РАЙОН



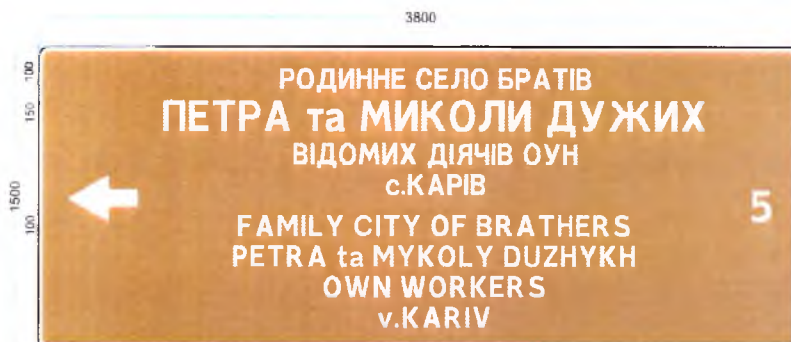
d 76мм  
5,1м пог.- 1шт.  
5,6м пог.- 1шт.  
6,0м пог.- 1шт.

а/д Р- 15  
км 122+210(ліворуч)



ферма d 57/57мм  
5,1м пог.- 2шт.

а/д Т- 14- 04  
км 34+ 345(праворуч)



ферма d 57/57мм  
5,1м пог.- 2шт.

а/д Т- 14- 04  
км 34+ 740(ліворуч)

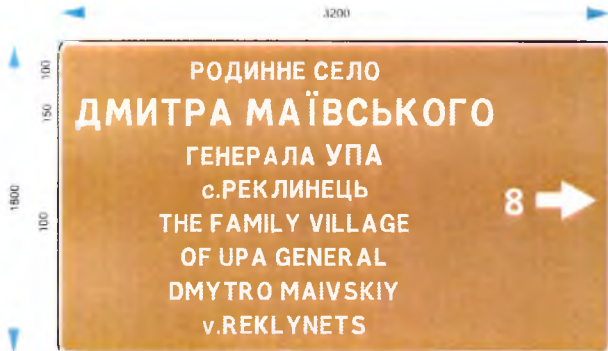


Директор ТзОВ «Дорожні знаки»

Мельничук В.М.

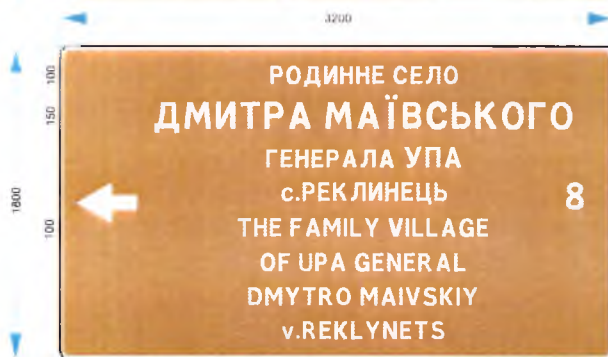


# СОКАЛЬСЬКИЙ РАЙОН



ферма d 57/57мм  
5,2м пог.- 1шт.  
5,7м пог.- 1шт.

а/д Р- 15  
км 131+910(праворуч)



ферма d 57/57мм  
5,2м пог.- 2шт.

а/д Р- 15  
км 131+230(ліворуч)



ферма d 57/57мм  
5,4м пог.- 2шт.

а/д Н- 17  
км 68+ 050(ліворуч)



ферма d 57/57мм  
5,4м пог.- 2шт.

а/д Н- 17  
км 67+ 420(праворуч)

